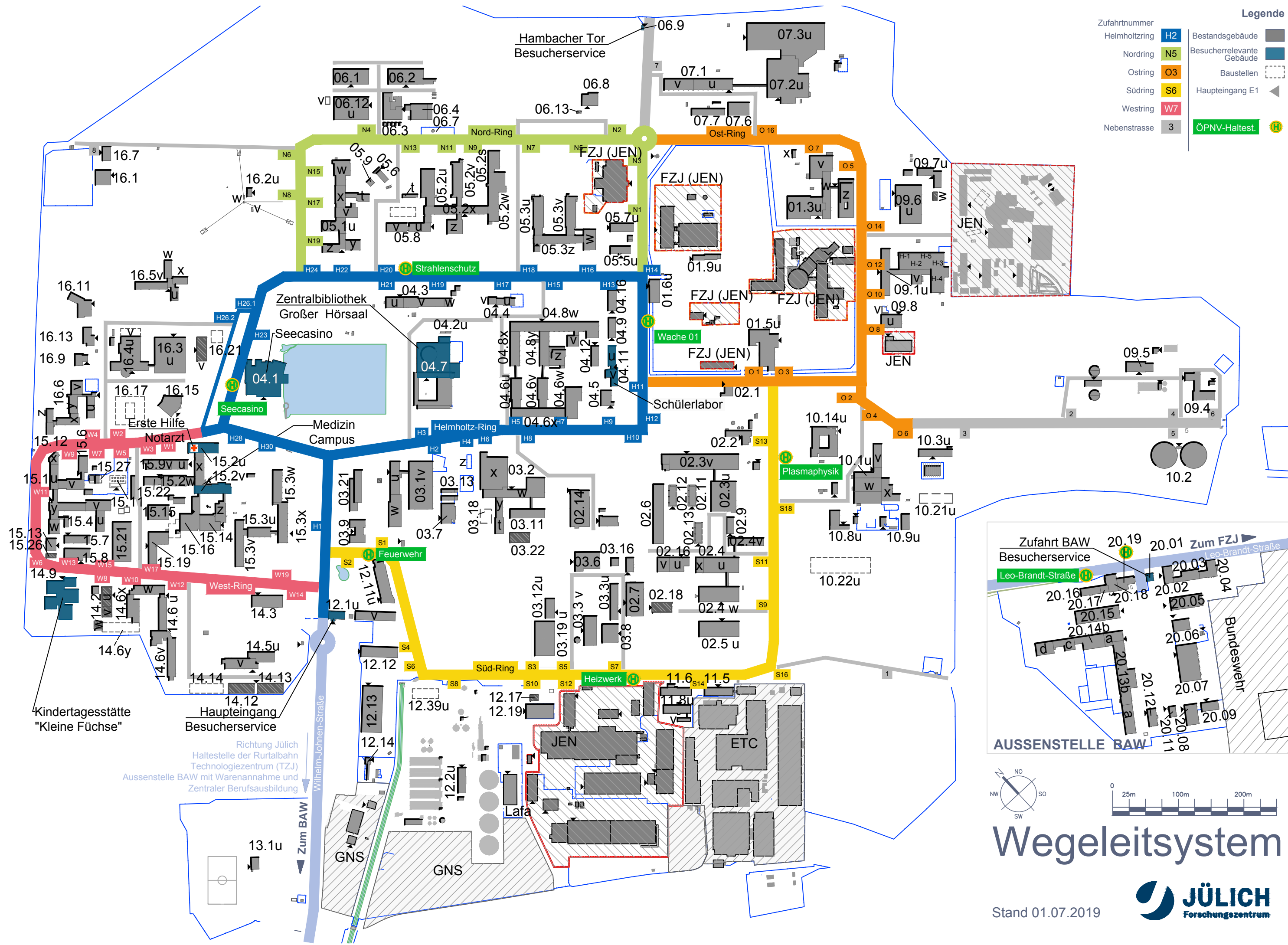


Plotdatum: 09.07.2019 10:32:29

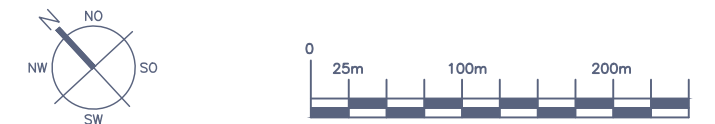
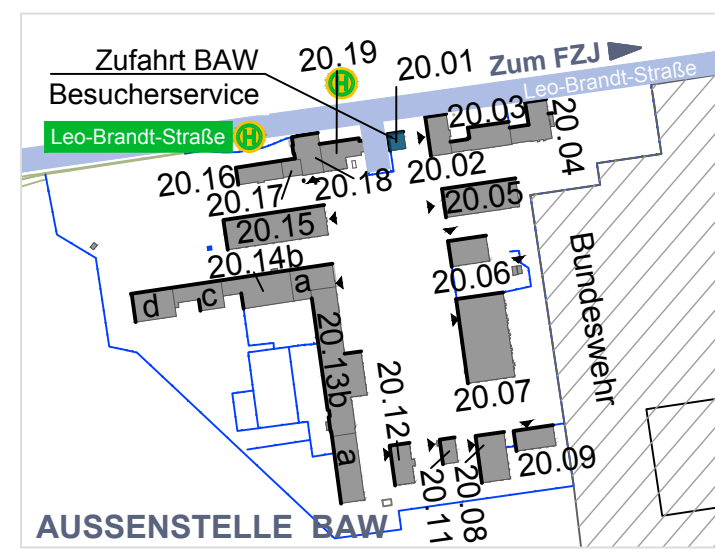
Dateiname: B-9999_XMP_LP_0102g.dwg

Prj: G:\BD-BBILAGE\Bereich 00\00.00-50L_102 Übersicht Besucher
Planinhalt: IPXD\WEGELEITSYSTEM



Legende

| | | | |
|---------------|----|---------------------------|--|
| Zufahrtnummer | | Bestandsgebäude | |
| Helmholtzring | H2 | Besucherrelevante Gebäude | |
| Nordring | N5 | Baustellen | |
| Ostring | O3 | Haupteingang E1 | |
| Südring | S6 | ÖPNV-Haltest. | |
| Westring | W7 | | |
| Nebenstrasse | 3 | | |



Wegeleitsystem